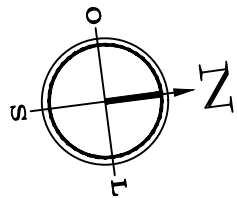
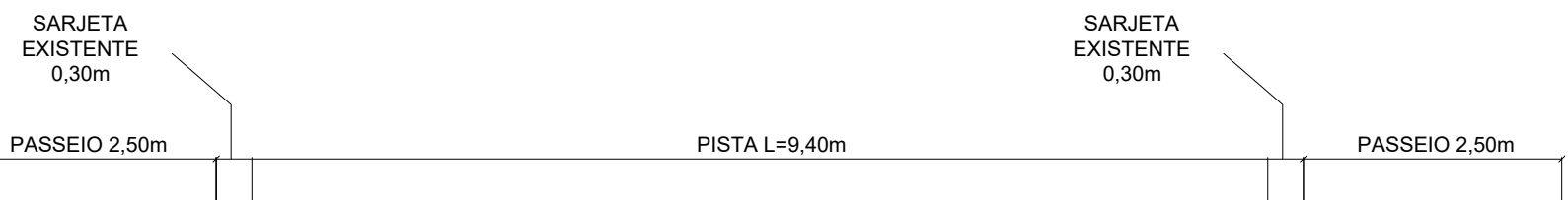
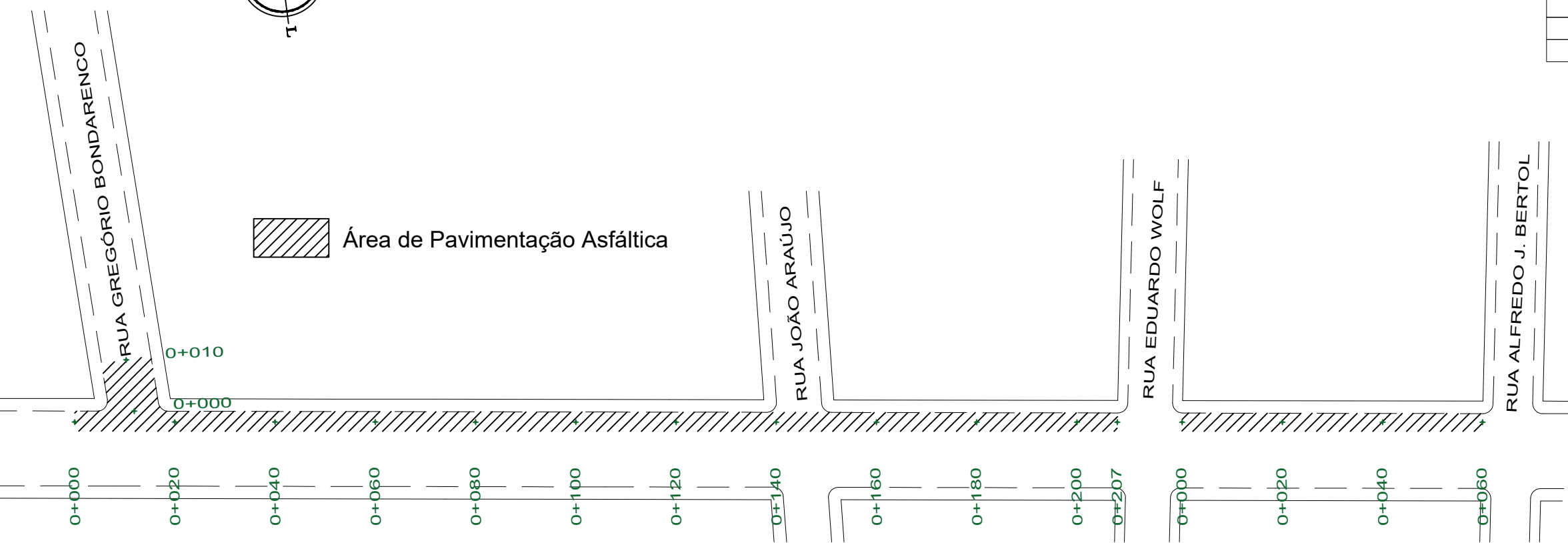


RUA ALMIRANTE BARROSO

PLANTA DE PAVIMENTAÇÃO



Quadro de Quantidades	
ÁREA TOTAL DE PISTA	1.168,00 m ²
ÁREA DE PAVIMENTAÇÃO	1.081,90 m ²



SEÇÃO TIPO PAVIMENTAÇÃO - ACESSO RUA GREGÓRIO BONDARENCO
Sem Escala
TRECHO: 0+000 - 0+010

- LEGENDA:**
- CONCRETO ASFÁLTICO - CBUQ (ESPESSURA MÍNIMA COMPACTADA 3,00 cm)
 - CONCRETO ASFÁLTICO - CBUQ (ESPESSURA MÍNIMA COMPACTADA 3,00 cm)
 - CALÇAMENTO DE PEDRAS IRREGULARES EXISTENTE
 - TERRENO EXISTENTE

ESTADO DO RIO GRANDE DO SUL
MUNICÍPIO DE PORTO MAUÁ
Secretaria de Obras, Transporte, Urbanismo e Trânsito - Setor de Engenharia
Rua Uruguai, 155 - Porto Mauá - RS - CEP: 98.947-000 - Fone/Fax: (51) 3545-1146
www.portomaua.rs.gov.br
E-mail: obras@portomaua.rs.gov.br
"Doe Órgãos, Doe Sangue: Salve Vidas"

PROJETO DE PAVIMENTAÇÃO ASFÁLTICA SOBRE PEDRAS IRREGULARES	
LOCAL RUA ALMIRANTE BARROSO	
DESCRIÇÃO PLANTA DE PAVIMENTAÇÃO 02	
PROPRIETÁRIO: MUNICÍPIO DE PORTO MAUÁ-RS CNPJ: 93.845.519/0001-51	RESP. TÉCNICO Daniela Elis Schwerz ENGENHEIRA CIVIL / CREA RS 236071
PROPRIETÁRIO: Leocir Weiss Prefeito Municipal Porto Mauá- RS	
ÁREA 1.081,90 m ²	PRANCHA 03/04
DATA ABRIL 2023	