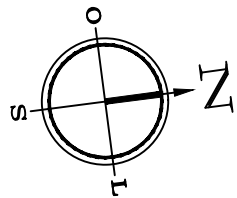
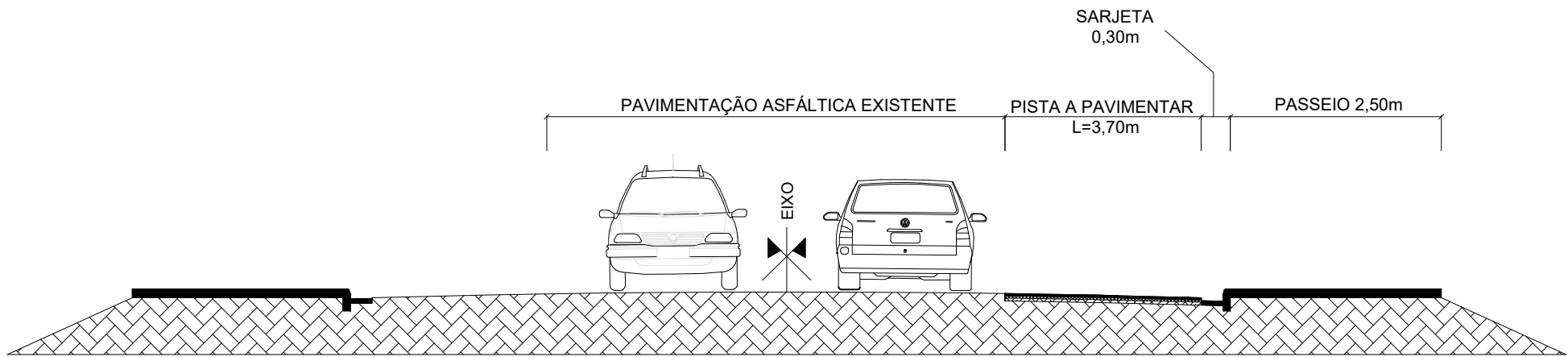
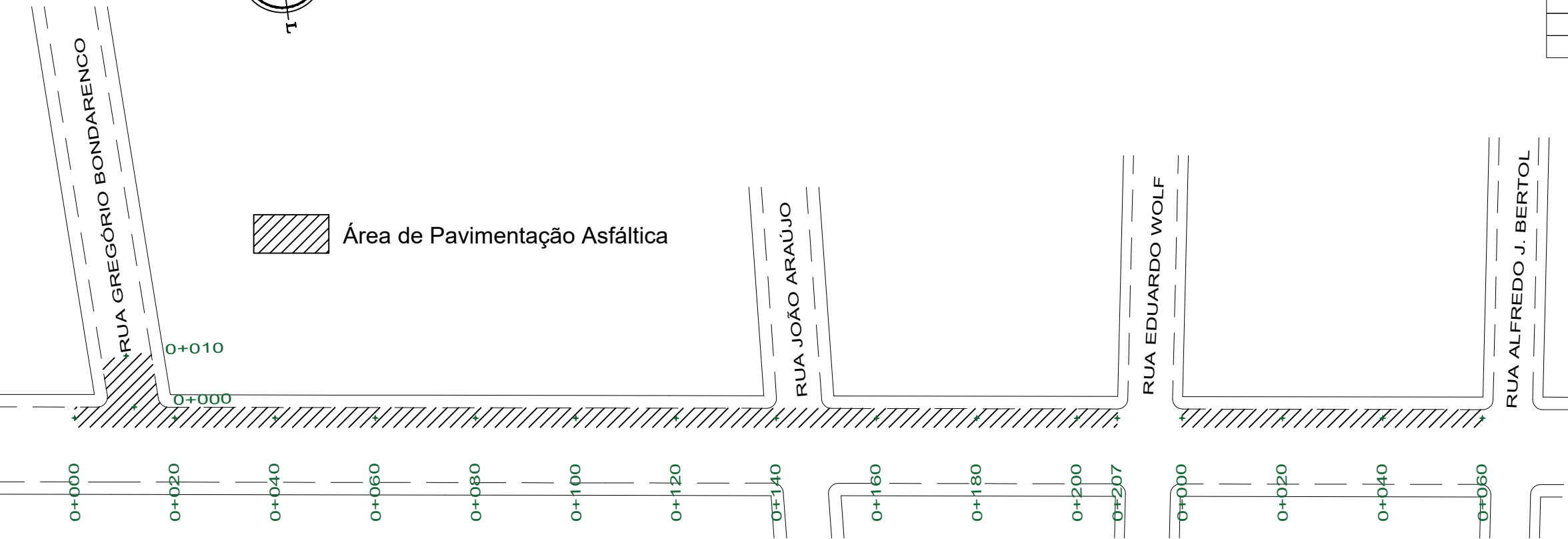


# RUA ALMIRANTE BARROSO

## PLANTA DE PAVIMENTAÇÃO



Quadro de Quantidades	
ÁREA TOTAL DE PISTA	1.168,00 m <sup>2</sup>
ÁREA DE PAVIMENTAÇÃO	1.081,90 m <sup>2</sup>



SEÇÃO TIPO PAVIMENTAÇÃO - RUA ALMIRANTE BARROSO  
Sem Escala  
TRECHO: 0+000 - 0+207  
TRECHO: 0+000 - 0+060

- LEGENDA:**
- CONCRETO ASFÁLTICO - CBUQ (ESPESSURA MÍNIMA COMPACTADA 3,00 cm)
  - CONCRETO ASFÁLTICO - CBUQ (ESPESSURA MÍNIMA COMPACTADA 3,00 cm)
  - CALÇAMENTO DE PEDRAS IRREGULARES EXISTENTE
  - TERRENO EXISTENTE

ESTADO DO RIO GRANDE DO SUL  
MUNICÍPIO DE PORTO MAUÁ  
Secretaria de Obras, Transporte, Urbanismo e Trânsito - Setor de Engenharia  
Rua Uruguai, 155 - Porto Mauá - RS - CEP: 98.947-000 - Fone/Fax: (51) 3545-1146  
www.portomaua.rs.gov.br  
E-mail: obras@portomaua.rs.gov.br  
"Doe Órgãos, Doe Sangue: Salve Vidas"

PROJETO DE PAVIMENTAÇÃO ASFÁLTICA SOBRE PEDRAS IRREGULARES	
LOCAL: RUA ALMIRANTE BARROSO	
DESCRIÇÃO: PLANTA DE PAVIMENTAÇÃO 01	
PROPRIETÁRIO: MUNICÍPIO DE PORTO MAUÁ-RS CNPJ: 93.845.519/0001-51	RESP. TÉCNICO:  Daniela Elis Schwerz ENGENHEIRA CIVIL / CREA RS 236071
PROPRIETÁRIO: Leocir Weiss Prefeito Municipal Porto Mauá- RS	
ÁREA: 1.081,90 m <sup>2</sup> DATA: ABRIL 2023	PRANCHA: 02/04