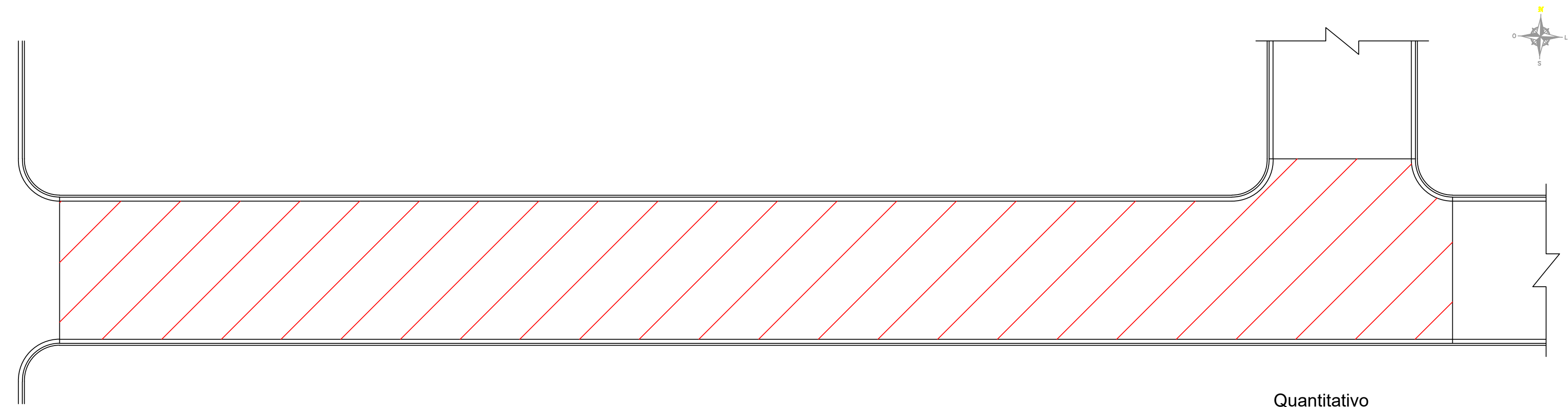
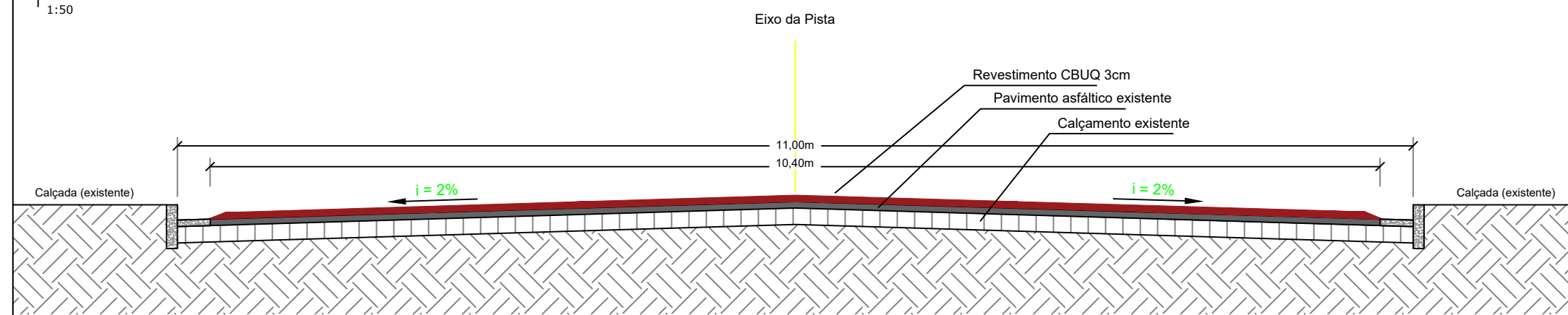


RUA ARNOLDO REIMANN  
1:250



Quantitativo  
 Área pavimentação: 1127,27m<sup>2</sup>

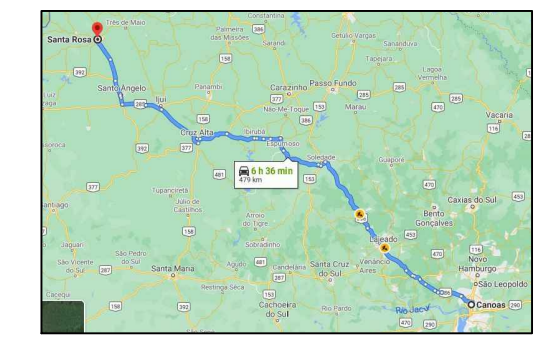
SEÇÃO RUA ARNOLDO REIMANN  
1:50




SITUAÇÃO / LOCALIZAÇÃO



DMT Usina - Obra: 67,4km



DMT Refinaria - Usina: 479km

 <b>MUNICÍPIO DE SÃO MARTINHO</b> <small>Estado do Rio Grande do Sul</small> <small>CEP: 91.620-000/RS</small>	Conteúdo: SITUAÇÃO/LOCALIZAÇÃO E DETALHAMENTO RUA ARNOLDO REIMANN	Escala: INDICADA
	Responsável Técnico: Márlon E. Krützmann CREA/RS 215130	Proprietário: Jeancarlo Hunhoff Prefeito Municipal
Endereço: SÃO MARTINHO/RS		Francha: <b>1-01</b>
Área:		Desenho: